

EL CENTRO  
DEL NORTE  
EMPRESA PORTUARIA DE ANTOFAGASTA



## PUERTO ANTOFAGASTA

Productividad de la Mano de la Sustentabilidad

# OPORTUNIDADES EN PUERTO ANTOFAGASTA

Gerente General : **Carlos Escobar**



Certificado **Azul**



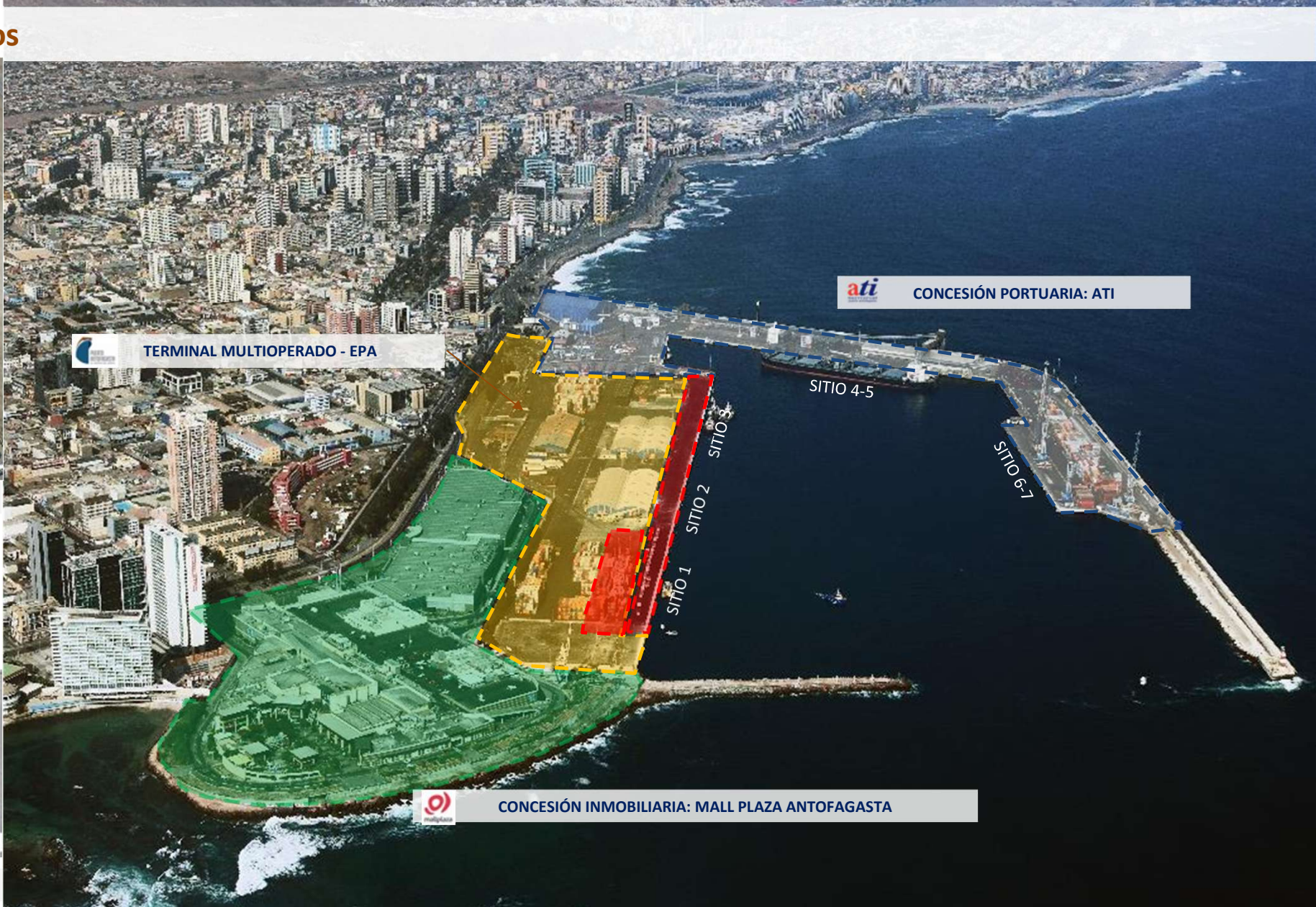
# Unidades de Negocios



ANTEPUERTO PORTEZUELO



ZONA DESARROLLO LOGÍSTICO



TERMINAL MULTIOPERADO - EPA

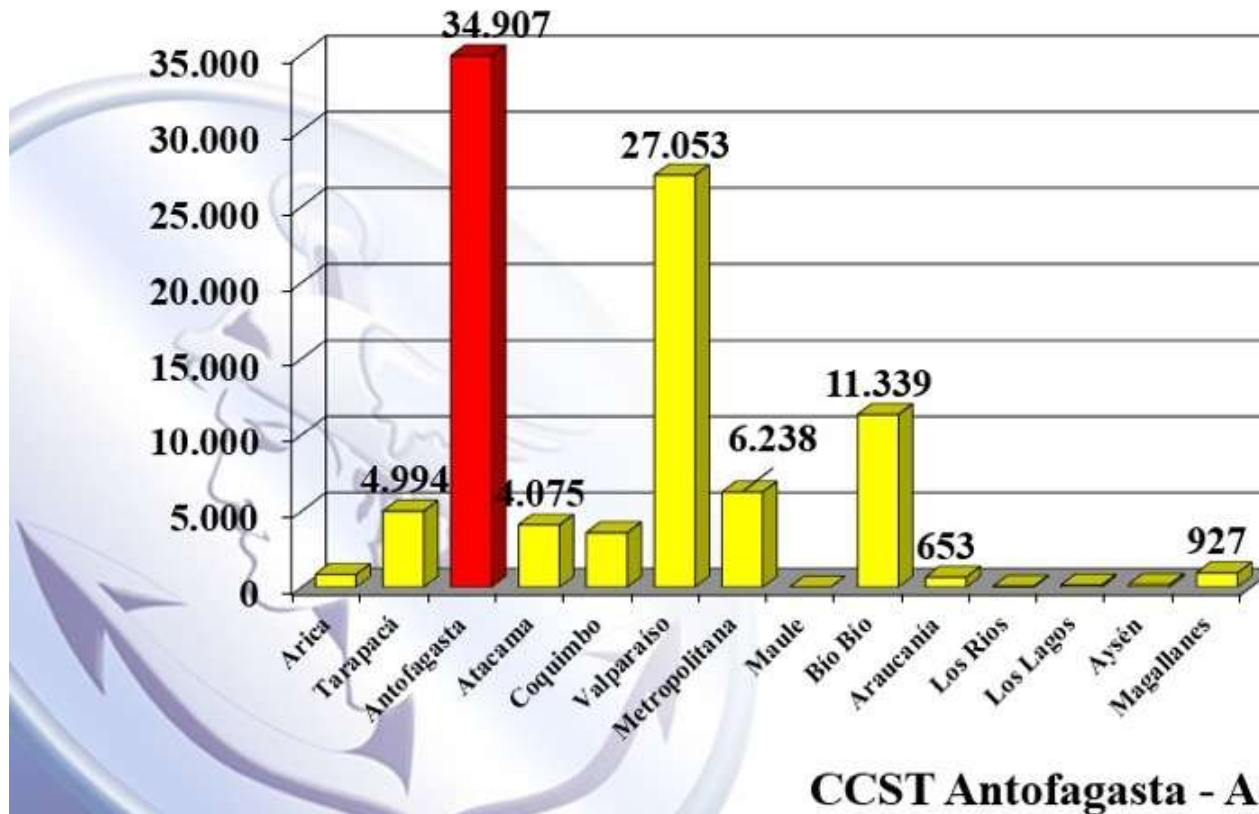
ati CONCESIÓN PORTUARIA: ATI

Mall Plaza Antofagasta CONCESIÓN INMOBILIARIA: MALL PLAZA ANTOFAGASTA

# Importancia de Antofagasta en el valor de las exportaciones de Chile



## Exportaciones del País millones de US\$ FOB 2024



### Principales productos:

- Cobre
- Litio
- Y otros minerales

CCST Antofagasta - Aduanas

An aerial photograph of a port area, likely Puerto Antofagasta, showing a large container ship docked at a pier. The ship is heavily loaded with colorful shipping containers. In the background, a city with numerous buildings is visible, followed by a range of mountains under a clear sky. The image is overlaid with a semi-transparent blue filter.

# 1. UBICACIÓN ESTRATÉGICA DE PUERTO ANTOFAGASTA

# Sistema Logístico Puerto Antofagasta



Rutas a los mercados  
de Asia Pacífico y  
Norte América

- ▶ Paso Sico
- ▶ Paso Jama
- ▶ Paso Socompa

Corredor Bioceánico Vial



# Nodo logístico Puerto Antofagasta

Capacidad potencial de 7,0 millones de toneladas anuales de transferencia



Norte América

Puerto Antofagasta

Antepuerto portezuelo

Socompa Ollagüe

Asía Pacífico

Puerto Multipropósito

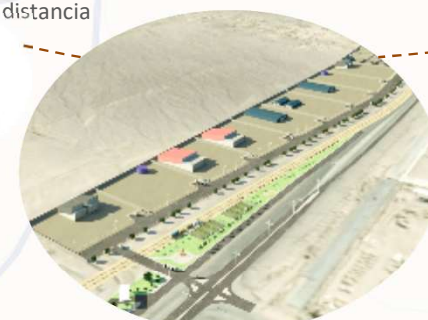
28 km de distancia

Jama Sico Ollagüe

Menos tiempo de transporte en comparación al tráfico por el atlántico

Zona Desarrollo Logístico

50 Ha con potencial de 200 Ha adicionales



An aerial photograph of a port area. In the foreground, a large container ship is docked at a pier, heavily loaded with colorful shipping containers. A tall gantry crane is visible on the right side of the ship. The background shows a city with numerous buildings and a range of mountains under a clear sky. The entire image is overlaid with a semi-transparent blue filter.

---

## 2. PROYECTOS DE ESTRATÉGICOS

### AUMENTO DE CAPACIDAD LOGÍSTICA PORTUARIA

# VISIÓN DE PUERTO ANTOFAGASTA

El puerto de la región con aguas protegidas

Oportunidades:

- ✓ Corredor Bioceánico
- ✓ Litio, hidrogeno verde
- ✓ Minería regional y cargas de proyectos
- ✓ Cabotaje
- ✓ Turismo y cruceros

Sitio para naves de gran escala



**Mas de 100 millones de dólares de inversión al 2024-2029**

**Capacidad de transferencia actual 3,5 millones de toneladas**

**Potencial de transferencia 7 millones de TM con los proyectos estratégicos**



# PROYETOS ESTRATÉGICOS

## Antofagasta



1. Ampliación del Molo

**6 Iniciativas**



2. Zona Desarrollo Logístico La Negra

**4 Iniciativas**



3. Modernización Antepuerto Portezuelo

**5 Iniciativas**



Construcción Puerto de Tocopilla

**2 Iniciativas**

✓ Recordatorio de como se componen las **17** inversiones del convenio

# MONTOS TOTALES DEL CONVENIO

*Composición de los aportes:*

**GORE: MM\$ 45.750**

**EPA : MM\$ 49.075**



# Estado de ejecución del convenio

## Inversiones EPA 2024 - 2025

	2024 MM\$	2025 MM\$	Acumulado
Convenio	10.785		
Real	4.635	5.512	(*)10.147

***Corresponde principalmente a las obras de urbanización de La Negra, contenedores de volteo e ingenierías de detalles de los proyectos solicitados para priorización en esta sesión.***

(\*) Corresponde a obras de arrastre del 2024 y solo falta MM\$ 638 de la modernización de portezuelo que estará listo en nov.

**22%**



## ZONA DESARROLLO LOGISTICA

✓ Compromiso de EPA de invertir en urbanizaciones por MM\$ 4.143, sin embargo a la fecha ha invertido app MM\$ 9.000 en la primera etapa, monto que no considera las nuevas inversiones publico privadas.

✓ Convenio con GORE:	
✓ Caletera de transito	: MM\$ 4.500
✓ Habilitación zona corredor y conexión ferroviaria	: MM\$ 6.500
✓ Zona descanso camiones	: <u>MM\$ 3.500</u>
	: MM\$ 14.500

**Estado de las obras de urbanización**

## ZONA DESARROLLO LOGISTICA



**Estado de las obras de urbanización**

## ZONA DESARROLLO LOGISTICA



**Estado de las obras de urbanización**

## ESTADO DE URBANIZACIÓN DEL PROYECTO



**Estado de las obras de urbanización**

# Puerto de Tocopilla

*Estudios básico y de factibilidad*



**MM\$ 2.500**



# Puerto Nuevo – Etapa III

*Estudios de factibilidad – acuario y centro turistico*



**MM\$ 1.250**



# Oportunidades



## Duplicación de Capacidad

El puerto se prepara para duplicar su capacidad operativa.



## Nodo Clave del CBV

Consolidación como eje logístico sudamericano.



## Atracción de Inversión

Impulso a la inversión privada nacional e internacional.



## Conexión Asia-Pacífico

Antofagasta como plataforma eficiente, moderna y sostenible hacia Asia.





**¡Gracias por su atención!**